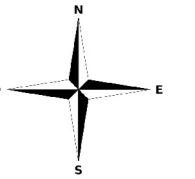












**PLAN DE PRÉVENTION DES RISQUES
D'INONDATION DE L'YONNE**

COMMUNE DE IRANCY
Zonage réglementaire

Échelle : 1:5000



- | | | |
|---|---|---|
|  Zonage bleu |  Surface en eau permanente |  Cote de référence |
|  Zonage rouge |  Limite de commune |  Parcelles cadastrales |
|  Zonage violet |  Centre bourg | |
|  Zone hachurée rouge |  Bati | |

Prêcrit par arrêté préfectoral n°
 Enquête publique du xx/xx/xxxx au xx/xx/xxxx
 Approuvé par arrêté préfectoral n°

Fonds cartographiques
 BD Parcellaire ®
 BD Carto ®
 BD Topo ®

Maître d'ouvrage
 Direction Départementale des
 territoires de l'Yonne

Maître d'œuvre
 Hydratec (2019)
 Direction Départementale des
 territoires de l'Yonne (2022)

Direction Départementale des territoires
 3 rue Monge-BP 79-89011 AUXERRE Cedex
 Tél : 03.86.48.41.00 - www.yonne.gouv.fr

Cadre réservé à l'administration

