



**PRÉFET
DE L'YONNE**

*Liberté
Égalité
Fraternité*

**Direction départementale
des territoires**

ARRÊTÉ N° DDT-SHBS-USR-2022-0037

**Portant approbation des cartes de bruit des infrastructures routières dont le trafic annuel est supérieur à 3 millions de véhicules et ferroviaires dont le trafic annuel est supérieur à 30 000 passages de trains par an, dans le département de l'Yonne (89)
(4ème échéance)**

Le Préfet de l'Yonne,

Vu la directive européenne 2002/49/CE du Parlement et du Conseil du 25 juin 2002 relative à l'évaluation et à la gestion du bruit dans l'environnement modifiée par la directive (UE) 2015/996 du 19 mai 2015, établissant des méthodes communes d'évaluation du bruit;

Vu le code de l'Environnement, notamment ses articles L 572-1 à L 572-11 et R 572-1 à R 572-12 ;

Vu l'arrêté ministériel du 4 avril 2006 relatif à l'établissement des cartes de bruit et des plans de prévention du bruit dans l'environnement ;

Vu les arrêtés préfectoraux du 13 décembre 2018 portant approbation au titre de l'échéance 3 de la directive 2002/49/CE des cartes de bruit des infrastructures routières situées dans l'Yonne et recevant un trafic annuel supérieur à 3 millions de véhicules ;

Vu les données cartographiques communiquées par la société des autoroutes Paris-Rhin-Rhône et notamment les autoroutes A5, A6 et A19 le 28 février 2022 pour les infrastructures autoroutières concédées dans l'Yonne ;

Considérant que les cartes de bruit doivent être réexaminées et, le cas échéant, révisées, au moins tous les 5 ans ;

Considérant que ce réexamen a conduit à une révision de la cartographie des infrastructures routières recevant un trafic annuel supérieur à 3 millions de véhicules et des infrastructures ferroviaires dont le trafic annuel est supérieur à 30 000 passages de trains ;

ARRÊTE

Article 1 :

Sont arrêtées les cartes de bruit stratégiques de 4ème échéance des infrastructures routières concédées à la société des autoroutes Paris-Rhin-Rhône et dénommées A5, A6 et A19 selon les modalités ci-après.

Article 2 :

Les cartes de bruit comprennent :

I. Des documents graphiques, listés ci-après :

- deux représentations graphiques des zones exposées au bruit indiquant la graduation de l'exposition au bruit appelées carte « de type a » à l'aide des courbes isophones avec un pas de 5 dB(A)

1 – selon l'indicateur Lden (sur 24h) allant de 55 dB(A) à 75 dB(A) et plus ;

2 – selon l'indicateur Ln (en période de nuit) allant de 50 dB(A) à 70 dB(A) et plus ;

- deux représentations graphiques des zones de dépassement de valeurs limites, appelées cartes « de type c » qui concernent les bâtiments d'habitation, ainsi que les établissements de soins et de santé ou d'enseignement :

1 – où l'indicateur Lden dépasse 68 dB(A) pour les voies routières et 73 dB(A) pour les voies ferroviaires

2 – où l'indicateur Ln dépasse 62 dB(A) pour les voies routières et 65 dB(A) pour les voies ferroviaires

II. Les cartes sont accompagnées :

- d'un résumé non technique présentant les principaux résultats de l'évaluation réalisée et l'exposé sommaire de la méthodologie employée pour leur élaboration.

- d'estimations :

- ◆ du nombre de personnes vivant dans les bâtiments d'habitation, du nombre d'établissement d'enseignement et de santé situés dans les zones exposées au bruit ;
- ◆ d'une évaluation du nombre de personnes affectées par les effets nuisibles dus à l'exposition au bruit mentionné à l'article R. 572-6 du code de l'environnement
- ◆ de la superficie totale en kilomètres carrés exposée à des valeurs Lden supérieures à 55, 65 et 75 dB(A).

Article 3 :

Le présent arrêté et les cartes de bruit sont mises en ligne sur le site INTERNET des services de l'État dans l'Yonne à l'adresse suivante :

<https://www.yonne.gouv.fr/Politiques-publiques/Environnement/Protection-de-l-environnement/Bruit>

Les documents sont consultables à la Direction départementale des territoires : 3 rue Monge – 89 000 Auxerre

Le présent arrêté est publié au recueil des actes administratifs de la préfecture du département de l'Yonne.

Article 4 :

Les cartes de bruit sont transmises aux gestionnaires en vue de l'élaboration des plans de prévention du bruit dans l'environnement correspondants.

Article 5 :

Les arrêtés préfectoraux suivants en date du 13 décembre 2018 sont abrogés :

DDT/SHBS/USR/2018/0070 relatif au réseau A19,
DDT/SHBS/USR/2018/0071 relatif au réseau A5,
DDT/SHBS/USR/2018/0075 relatif au réseau routier A6

Fait à Auxerre, le 28 JUIN 2022

Le Préfet,

Pascal JAN

Le préfet de l'Yonne est chargé de l'exécution du présent arrêté qui sera notifié au Directeur Régional de l'Environnement, de l'Aménagement et du Logement de Bourgogne-Franche Comté et au Directeur Général de la Prévention des risques du Ministère de la Transition Écologique.

Le présent arrêté peut être contesté dans un délai de deux mois à compter de sa notification ou de sa publication :

- soit par un recours gracieux auprès de l'auteur de la décision et/ou un recours hiérarchique auprès du ministre chargé de la Transition Écologique. L'absence de réponse dans un délai de deux mois fait naître une décision implicite de rejet qui peut elle-même être déférée au tribunal administratif territorialement compétent dans les deux mois suivant son intervention. Il en est de même en cas de décision explicite à compter de sa notification.

- soit par un recours contentieux devant le tribunal administratif territorialement compétent. Les particuliers et les personnes morales de droit privé peuvent déposer leur recours auprès du tribunal administratif via l'application Télérecours citoyens, accessible par le site internet www.telerecours.fr

Carte de bruits stratégiques des Autoroutes : Annexe A Lden



Légende

Classement sonore (Jour-Soir-Nuit)

-  55-60 dB
-  60-65 dB
-  65-70 dB
-  70-75 dB
-  >75 dB

 N_DEP_BDC_089

0 10 20 km

DDT 89/MSIG - juin 2022
NUISSANCE\2022_CBS\02_Travail\Cartes_bruits.qgs





©IGN - Extrait des fichiers BD Carto® et SCANREG®
Reproduction interdite


Carte de bruits stratégiques des Autoroutes : Annexe A Ln



Légende

Classement sonore (Nuit)

-  50-55 dB
-  55-60 dB
-  60-65 dB
-  65-70 dB
-  >70 dB

 Limite département

0 10 20 km



DDT 89/MSIG - juin 2022
NUISANCE\2022_CBS\02_Travail\Cartes_bruits.qgs

©IGN - Extrait des fichiers BD Carto® et SCANREG®
Reproduction interdite

Carte de bruits stratégiques des Autoroutes : Annexe C Lden



Légende

Seuils limites dépassés (Jour-Soir-Nuit)

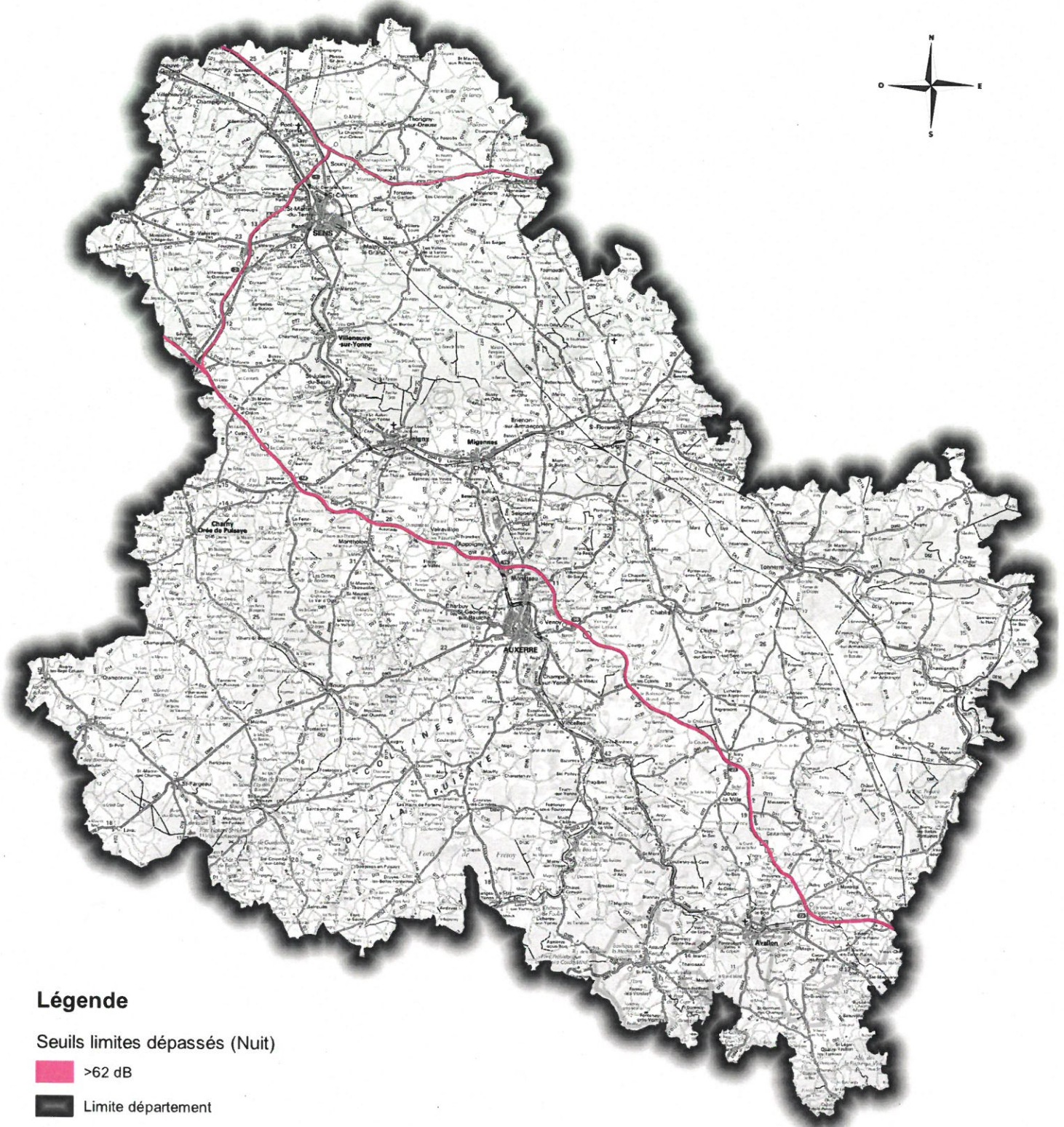
 >68 dB

 Limite département

0 10 20 km



Carte de bruits stratégiques des Autoroutes : Annexe C Ln



Légende

Seuils limites dépassés (Nuit)

 >62 dB

 Limite département

