








Plan de prévention des risques naturels prévisibles

Risque d'inondation

Commune de BEAUVILLIERS

Carte de l'aléa d'inondation

Légende :

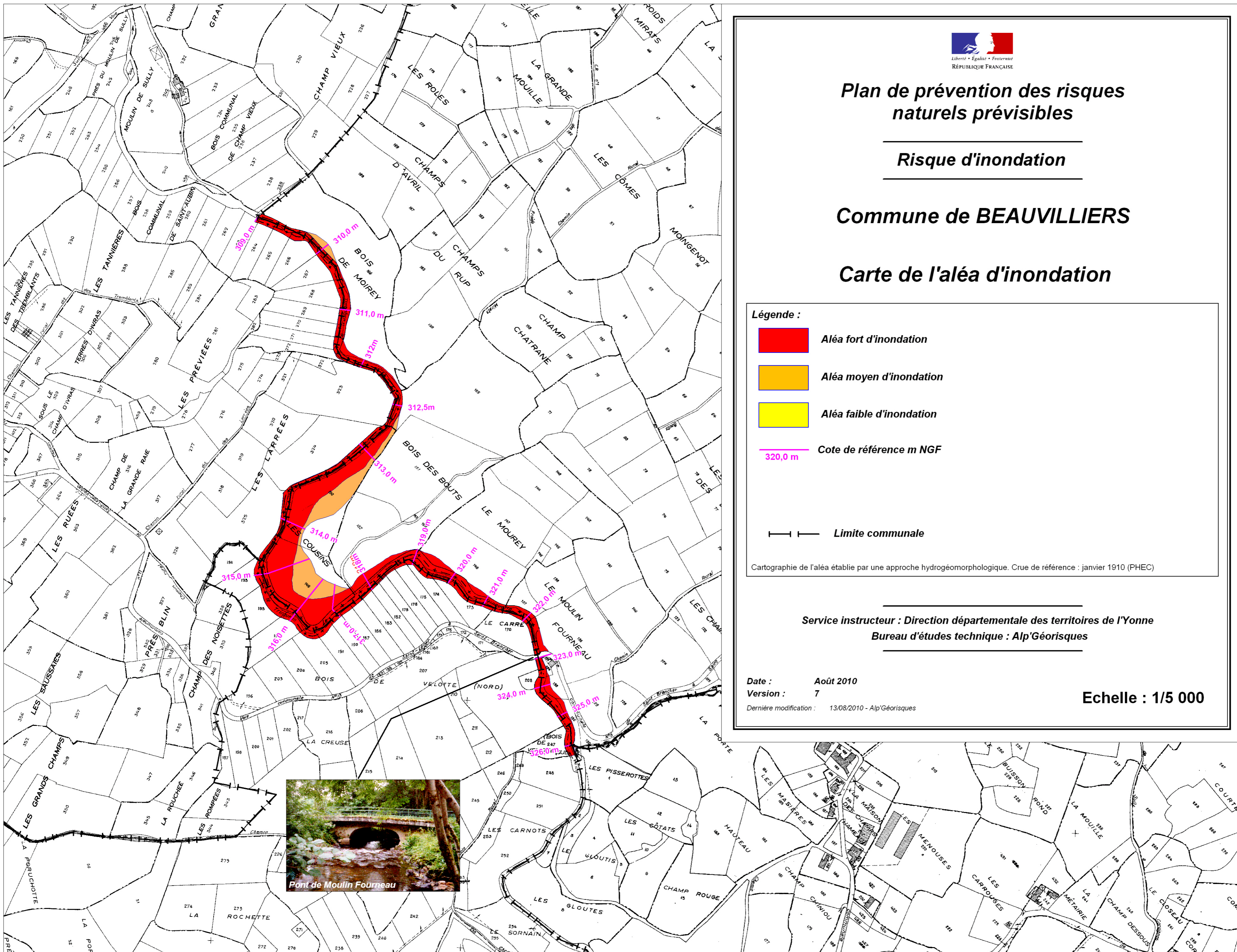
-  Aléa fort d'inondation
-  Aléa moyen d'inondation
-  Aléa faible d'inondation
-  Cote de référence m NGF
-  Limite communale

Cartographie de l'aléa établie par une approche hydrogéomorphologique. Crue de référence : janvier 1910 (PHEC)

Service instructeur : Direction départementale des territoires de l'Yonne
Bureau d'études technique : Alp'Géorisques

Date : Août 2010
Version : 7
Dernière modification : 13/08/2010 - Alp'Géorisques

Echelle : 1/5 000



Pont de Moulin Fourneau