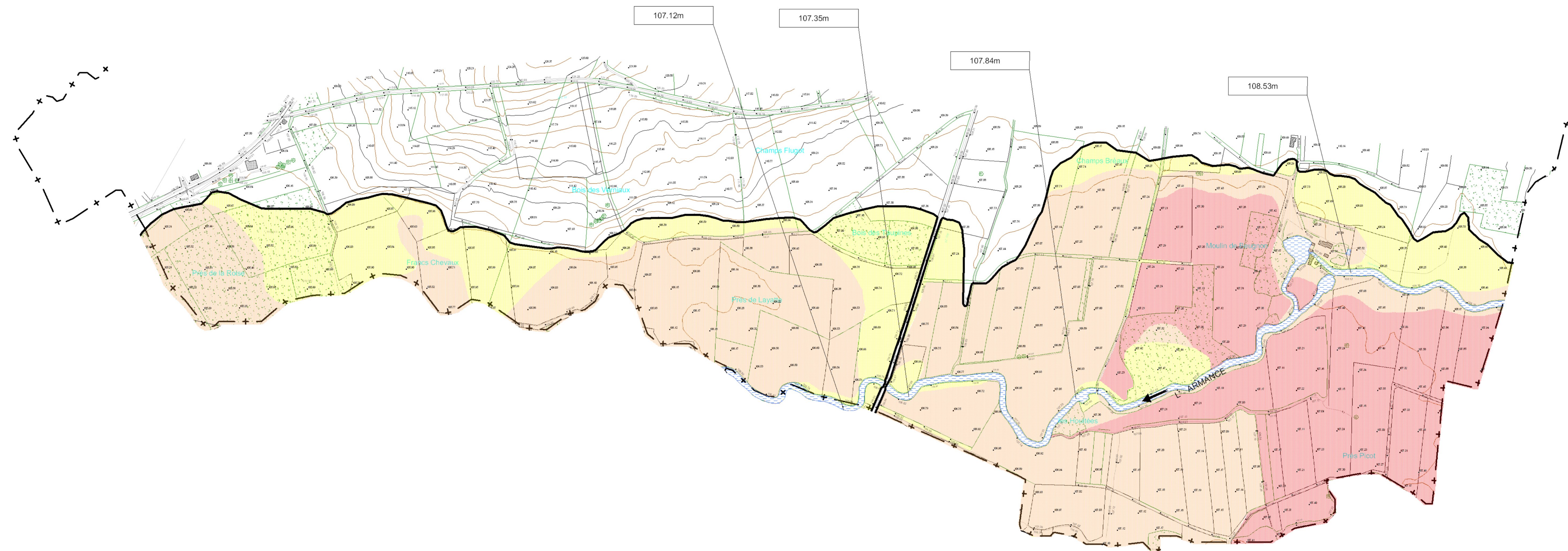








Commune de BEUGNON



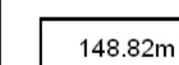

LEGENDE

-  Limite de la zone inondable pour les plus hautes eaux connues (PHEC)
-  Limite communale
-  Cours d'eau, Canal, Plan d'eau

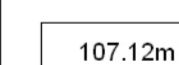
CLASSES D'ALEA

-  Aléa fort (H>1m) et/ou (V>0.5m/s)
-  Aléa moyen (0.5m<H<1m) et (V<0.5m/s)
-  Aléa faible (H<0.5m) et (V<0.5m/s)

LAISSES DE CRUES (Aucune recensée sur la commune)

-  Cote NGF des plus hautes eaux connues (PHEC)
-  Date de l'évènement

COTES INTERPOLEES

-  Cote déduite des laisses de crues des PHEC

C	Mars 2006	TROISIEME DIFFUSION	
B	Sept 2004	DEUXIEME DIFFUSION	
No.	Date	Designation et Position	Visa
MODIFICATIONS			

ECHELLE: 1:5000



PLAN DE PREVENTION
DES RISQUES D'INONDATION
APPROUVE LE 25 MAI 2009

ETUDE HYDRAULIQUE

Cartographie des Aléas
Commune de BEUGNON

Remarque
Les secteurs inondés cartographiés concernent les écoulements de l'Armançon.
Les autres cours d'eau et drains n'ont pas été étudiés ainsi que les éventuelles remontées de nappe et les débordements liés au réseau d'assainissement. Les résultats présentés ne prennent pas en compte la formation d'embâcles.