






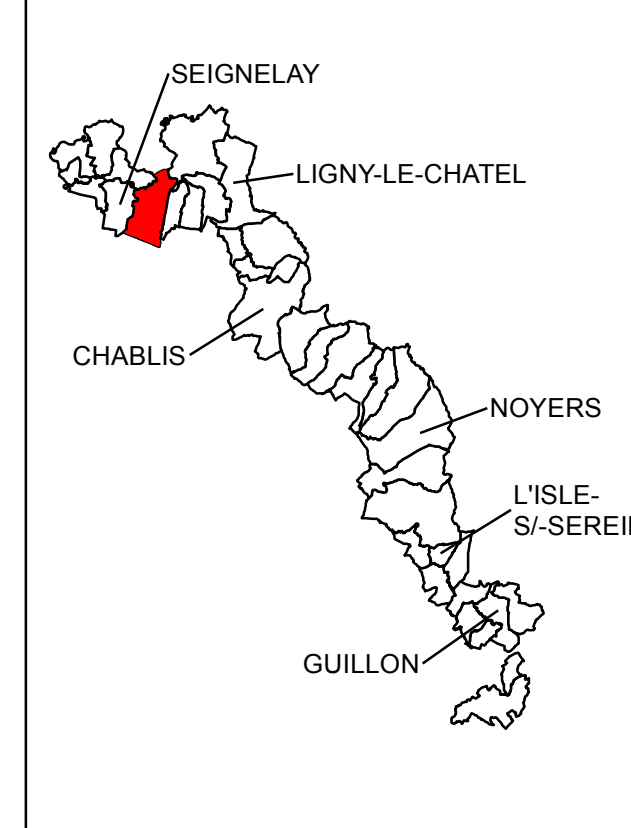

**PLAN DE PREVENTION DES RISQUES D'INONDATION (P.P.R.I.) DE LA VALLEE DU SEREIN**  
 PREFET DE YONNE

**COMMUNE DE HERY**  
**Cartographie du zonage réglementaire**

<b>Zonage réglementaire</b>  Zone rouge  Zone bleue	<b>Limites administratives</b>  Parcelles cadastrales  Limites communales
---	---

**Cotes de la crue de référence (mètres NGF)**  
 • Cote ponctuelle  
 — Profil en travers

**Marqueurs de l'occupation des sols**  
 Surfaces bâties  
 Surfaces toujours en eau  
 Courbes de niveau 5m



Echelle 1:5 000  
 0 125 250 500 Mètres  
Coordonnées géographiques exprimées en RGF-93 / Lambert-93 - EPSG : 2154

Fonds cartographiques BD Parcelaire® BD Cartho® BD Topo® BD Alt® Cadastre (DGI)®	Maître d'ouvrage Direction Départementale des Territoires de Yonne	Maître d'oeuvre  Ingénieurs Conseils	Vu pour être annexé à mon arrêté en date de ce jour Auxerre, le 09 JAN. 2019 Le Préfet
---	---	---	--

Version	Date	Description / Commentaire
Version 1	Janvier 2019	Version initiale


Direction Départementale des Territoires de Yonne - 3 rue Monge - BP79 - 89011 AUXERRE Cedex  
 Tél : 03.86.48.41.00 - www.yonne.gouv.fr

SEIGNELAY

HAUTERIVE

VERGIGNY

ROUVRAY

  
 Patrice LATRON