
**PLAN DE PREVENTION DES RISQUES D'INONDATION (P.P.R.I.) DE LA VALLEE DU SEREIN**  
 PREFET DE L'YONNE

## COMMUNE DE HAUTERIVE

### Cartographie des aléas

**Classes d'aléas**

- Faible
- Moyen
- Fort

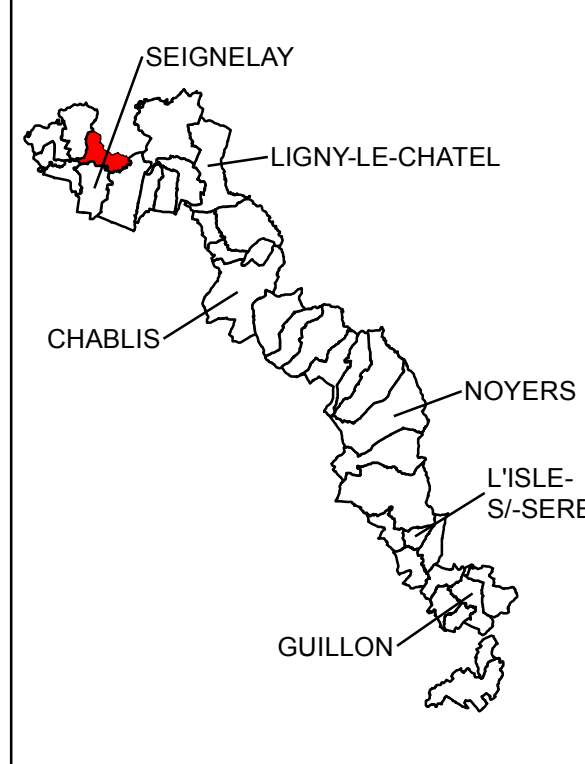
**Limites administratives**

- Parcelles cadastrales
- Limites communales

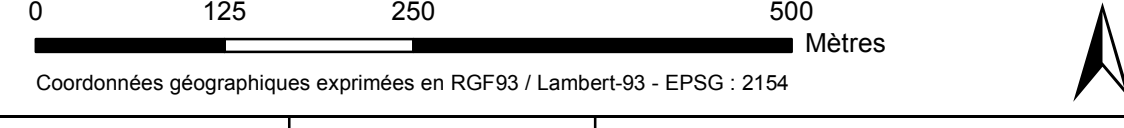
Vitesse	Faible	Moyenne	Fort
Moindre d'eau	V < 2 m/s	0,2 < V < 0,5 m/s	V > 0,5 m/s
H < 0,50 m	Faible	Moyen	Fort
0,50 < H < 1 m	Moyen	Moyen	Fort
H > 1 m	Fort	Fort	Fort

**Marqueurs de l'occupation des sols**

- Surfaces bâties
- Surfaces toujours en eau
- Courbes de niveau 5m




**Echelle 1:5 000**




Coordonnées géographiques exprimées en RGF93 / Lambert-93 - EPSG : 2154

Fonds cartographiques  
BD Parcellaire®  
BD Cartho®  
BD Topo®  
BD Alim®  
Cadastré (DGII)®

Maître d'ouvrage  
Direction Départementale des Territoires de l'Yonne

Maître d'oeuvre  
  
Ingénierie Générale

Vu pour être annexé à mon arrêté en date de ce jour  
Auxerre, le 09 JAN. 2019  
Le Préfet  
  
Patrice LATRON

Version	Date	Description / Commentaire
Version 1	Janvier 2019	Version initiale

Direction Départementale des Territoires de l'Yonne - 3 rue Monge - BP79 - 89011 AUXERRE Cedex  
Tel : 03.86.48.41.00 - www.yonne.gouv.fr