



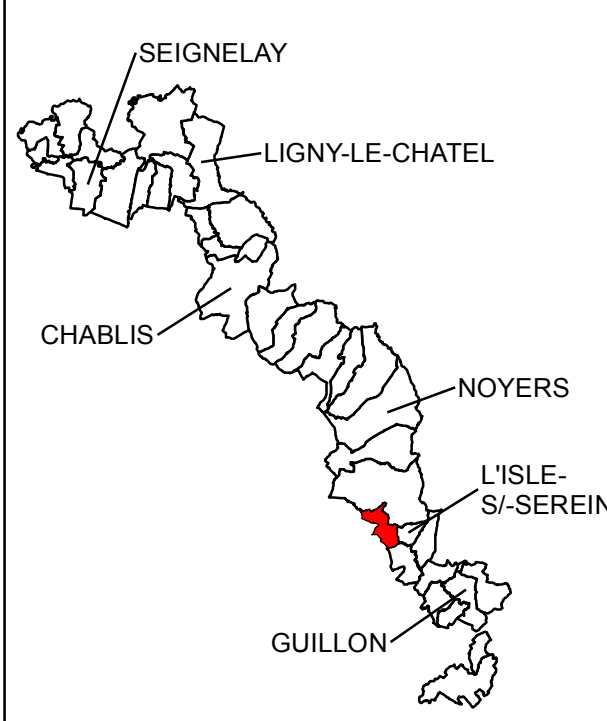








PLAN DE PREVENTION DES RISQUES D'INONDATION (P.P.R.I.) DE LA VALLEE DU SEREIN
 PREFET DE YONNE

COMMUNE DE DISSANGIS
Cartographie du zonage réglementaire

Zonage réglementaire  Zone rouge  Zone bleue	Limites administratives  Parcelles cadastrales  Limites communales	
Cotes de la crue de référence (mètres NGF)  Cote ponctuelle  Profil en travers		
Marqueurs de l'occupation des sols  Surfaces bâties  Surfaces toujours en eau  Courbes de niveau 5m		

Echelle 1:5 000
 0 125 250 500 Mètres
Coordonnées géographiques exprimées en RGF93 / Lambert93 - EPSG : 2154

Fonds cartographiques BD Parcellaire® BD Cartho® BD Topo® BD Alt®	Maître d'ouvrage Direction Départementale des Territoires de l'Yonne	Maître d'oeuvre  SAFEGE <small>Ingénieurs Conseils</small>	Vu pour être annexé à mon arrêté en date de ce jour Auxerre, le 09 JAN. 2019 Le Préfet  Patrice LATRON
--	--	---	--

Direction Départementale des Territoires de l'Yonne - 3 rue Monge - BP79 - 89011 AUXERRE Cedex
 Tél : 03.88.48.41.00 - www.yonne.gouv.fr