


VERGIGNY





LIGNY-LE-CHATEL

ROUVRAY




VENOUSE


PLAN DE PREVENTION DES RISQUES D'INONDATION (P.P.R.I.) DE LA VALLEE DU SERRE
 PREFET DE YONNE



COMMUNE DE PONTIGNY
Cartographie du zonage réglementaire

Zonage réglementaire  Zone rouge  Zone bleue	Limites administratives  Parcelles cadastrales  Limites communales
---	---

Cotes de la crue de référence (mètres NGF)
 • Cote ponctuelle
 — Profil en travers

Marqueurs de l'occupation des sols
 Surfaces bâties
 Surfaces toujours en eau
 Courbes de niveau 5m

Echelle 1:5 000
 0 125 250 500 Mètres
Coordonnées géographiques exprimées en RGF-93 / Lambert-93 - EPSG : 2154

Fonds cartographiques BD Parcelaire® BD Cartho® BD Topo® BD Alt® Cadastre (DGI)®	Maître d'ouvrage Direction Départementale des Territoires de l'Yonne	Maître d'oeuvre  Ingénieurs Conseils	Vu pour être annexé à mon arrêté en date de ce jour Auxerre, le 09 JAN. 2019 Le Préfet  Patrice LATRON
---	---	---	---

Direction Départementale des Territoires de l'Yonne - 3 rue Monge - BP79 - 89011 AUXERRE Cedex
 Tél : 03.86.48.41.00 - www.yonne.gouv.fr