
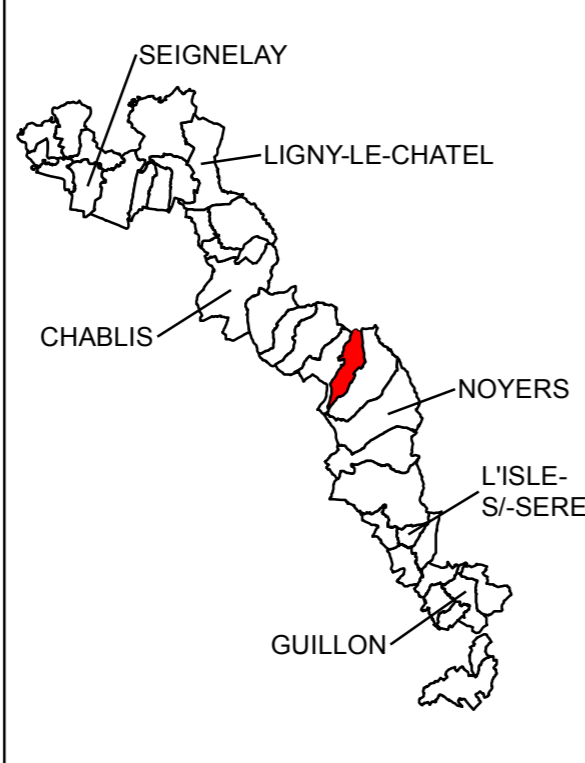


SAINTE-VERTU

ANNAY-SUR-SEREIN




**PLAN DE PREVENTION DES RISQUES D'INONDATION (P.P.R.I.) DE LA VALLEE DU SEREIN**  
 PRÉFET DE L'YONNE  
**COMMUNE DE MOLAY**  
**Cartographie des enjeux**

- |   |   |   |
|---|---|---|
| <p><b>Enjeux surfaciques et linéaires situés dans l'enveloppe inondable de l'aléa de référence</b></p> <p><b>Espaces agricoles, naturels et loisirs</b></p> <ul style="list-style-type: none"> <li><span style="color: green;">■</span> Espaces verts, sports et loisirs</li> <li><span style="color: lightgreen;">■</span> Espaces agricoles et naturels</li> </ul> <p><b>Zones d'habitations</b></p> <ul style="list-style-type: none"> <li><span style="color: red;">■</span> Habitat dense</li> <li><span style="color: orange;">■</span> Habitat peu dense</li> <li><span style="color: yellow;">■</span> Habitat diffus</li> </ul> <p><b>Zones économiques</b></p> <ul style="list-style-type: none"> <li><span style="color: pink;">■</span> Zone d'activité agricole</li> <li><span style="color: magenta;">■</span> Zone d'activité industrielle</li> <li><span style="color: purple;">■</span> Zone d'activité commerciale</li> </ul> <p><b>Voies de circulation pouvant être coupées</b></p> <ul style="list-style-type: none"> <li><span style="color: red;">—</span> Départementales</li> <li><span style="color: brown;">—</span> Communales et chemins</li> </ul> <p><b>Marqueurs de l'occupation des sols</b></p> <ul style="list-style-type: none"> <li><span style="color: grey;">■</span> Surfaces bâties</li> <li><span style="color: blue;">■</span> Surfaces toujours en eau</li> <li><span style="color: yellow;">—</span> Courbes de niveau 5m</li> </ul> | <p><b>Enjeux ponctuels</b></p> <ul style="list-style-type: none"> <li><span style="color: red;">+</span> Etablissement hospitalier</li> <li><span style="color: red;">▲</span> Etablissement d'enseignement</li> <li><span style="color: black;">▲</span> Camping</li> <li><span style="color: black;">■</span> Installation polluante</li> <li><span style="color: black;">●</span> Infrastructure d'assainissement</li> <li><span style="color: black;">■</span> Infrastructure pour l'eau potable</li> <li><span style="color: black;">■</span> Infrastructure pour l'irrigation</li> <li><span style="color: black;">■</span> Infrastructure de télécommunication</li> <li><span style="color: black;">■</span> Infrastructure électrique</li> <li><span style="color: black;">■</span> Gare</li> <li><span style="color: black;">■</span> Patrimoine culturel</li> <li><span style="color: blue;">●</span> Etablissement utile à la gestion de crise</li> <li><span style="color: black;">▲</span> Autre établissement sensible à la gestion de crise</li> </ul> <p><b>Limites administratives</b></p> <ul style="list-style-type: none"> <li><span style="border: 1px solid black; display: inline-block; width: 10px; height: 10px;"></span> Parcelles cadastrales</li> <li><span style="border: 1px solid black; display: inline-block; width: 10px; height: 10px;"></span> Limites communales</li> </ul> |  |
|---|---|---|

Echelle 1:5 000

0 125 250 500 Mètres

Coordonnées géographiques exprimées en RGF93 / Lambert-93 - EPSG : 2154

Fonds cartographiques BD Parcellaire® BD Carto® BD Topo® BD Alt® Cadastre (DGI)®	Maître d'ouvrage Direction Départementale des Territoires de l'Yonne	Maître d'oeuvre  Ingénieurs Conseils	Vu pour être annexé à mon arrêté en date de ce jour Auxerre, le 09 JAN. 2019 Le Préfet  Patrice LATRON
Version	Date	Description / Commentaire	
Version 1	Janvier 2019	Version initiale	

Direction Départementale des Territoires de l'Yonne - 3 rue Monge - BP79 - 89011 AUXERRE Cedex  
Tel : 03.86.48.41.00 - www.yonne.gouv.fr