






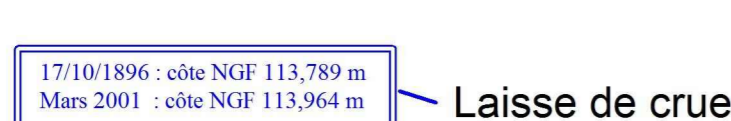

## Commune d'ASQUINS

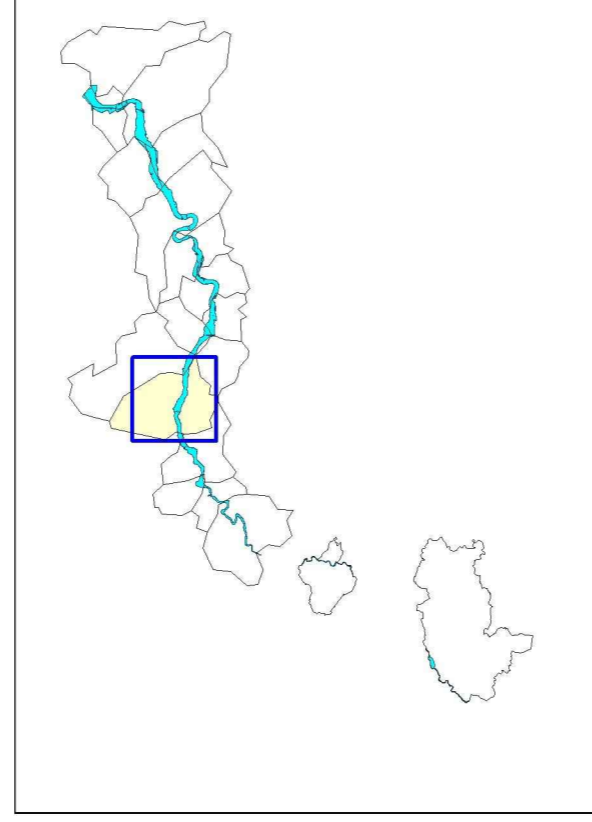
### PLAN DE PREVENTION DES RISQUES NATURELS INONDATIONS (P.P.R.I.)

#### CARTE DE L'ALEA INONDATIONS DE LA CURE

PPR approuvé le 22 décembre 2012  
par arrêté préfectoral DDT-SERI-2012-0125

**Légende :**

-  Aléa fort
-  Aléa moyen
-  Aléa faible
-  17/10/1896 : côte NGF 113,789 m  
Mars 2001 : côte NGF 113,964 m — Laisse de crue
-  Limite communale



Réalisation : Alp'Géorisques    Etablie le : juin 2007

Edition : Alp'Géorisques    Modifiée le : mars 2012

**Echelle : 1/5 000**

